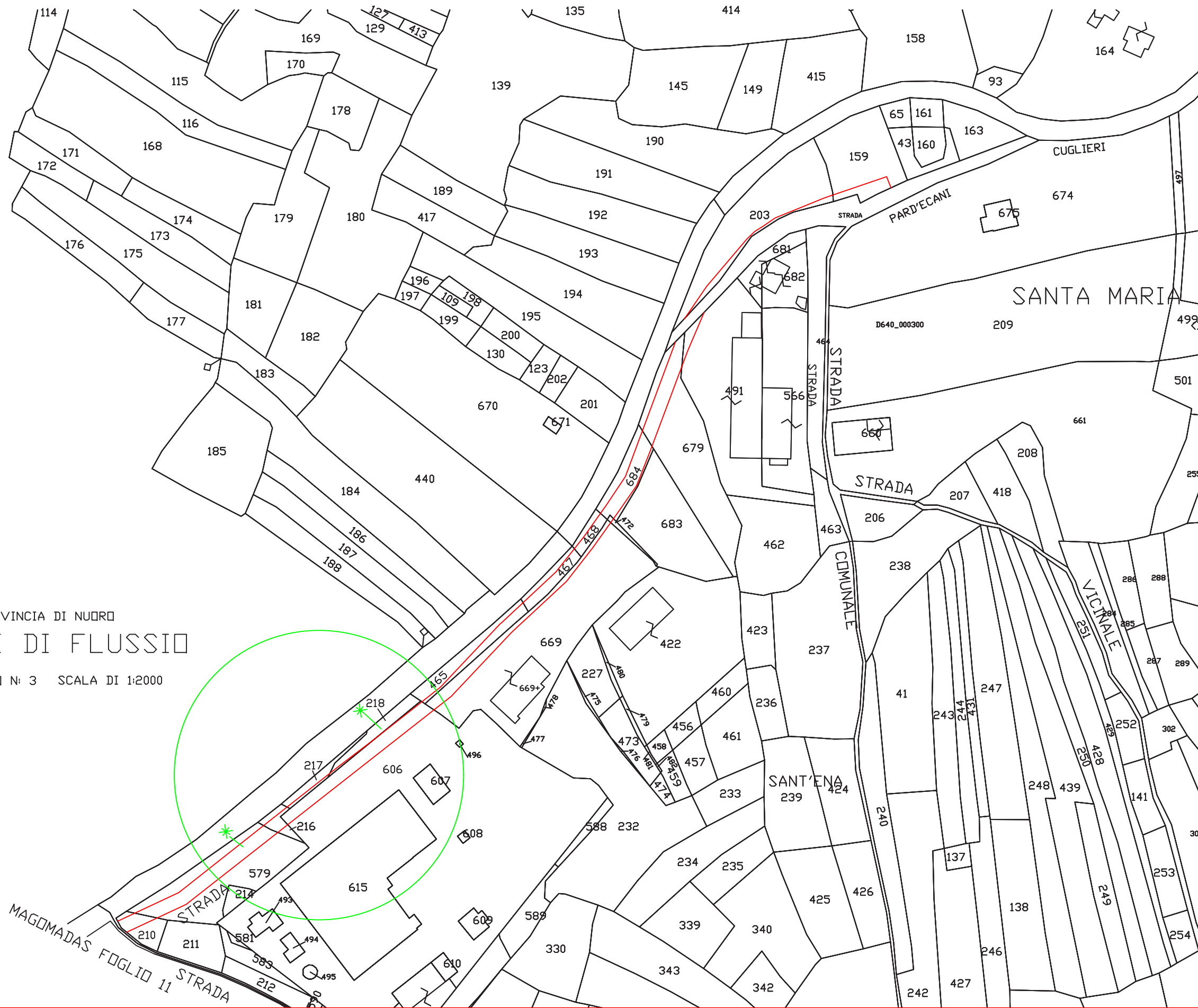


PLANIMETRIA CATASTALE

Oggetto: Progetto Esecutivo e realizzazione dei lavori dei Lotti:
•L4: Tharros Bosa CUP F71B22001030001 - CIG ADUE97130 nell'ambito della realizzazione della Direttrice Occidentale Nord-Sud da Alghero a Cagliari della Ciclovia della Sardegna, a valere sui finanziamenti del PNRR (Decreto Interministeriale n. 4/2022).

Linee che stabiliscono i limiti della superficie di terreno oggetto di esproprio e di occupazione temporanea

indica la particella catastale oggetto di esproprio e occupazione temporanea



PROVINCIA DI NUORO
COMUNE DI FLUSSIO

FOGLIO N° 3 SCALA DI 1:2000

MAGOMADAS FOGLIO 11 STRADA

PLANIMETRIA CATASTALE

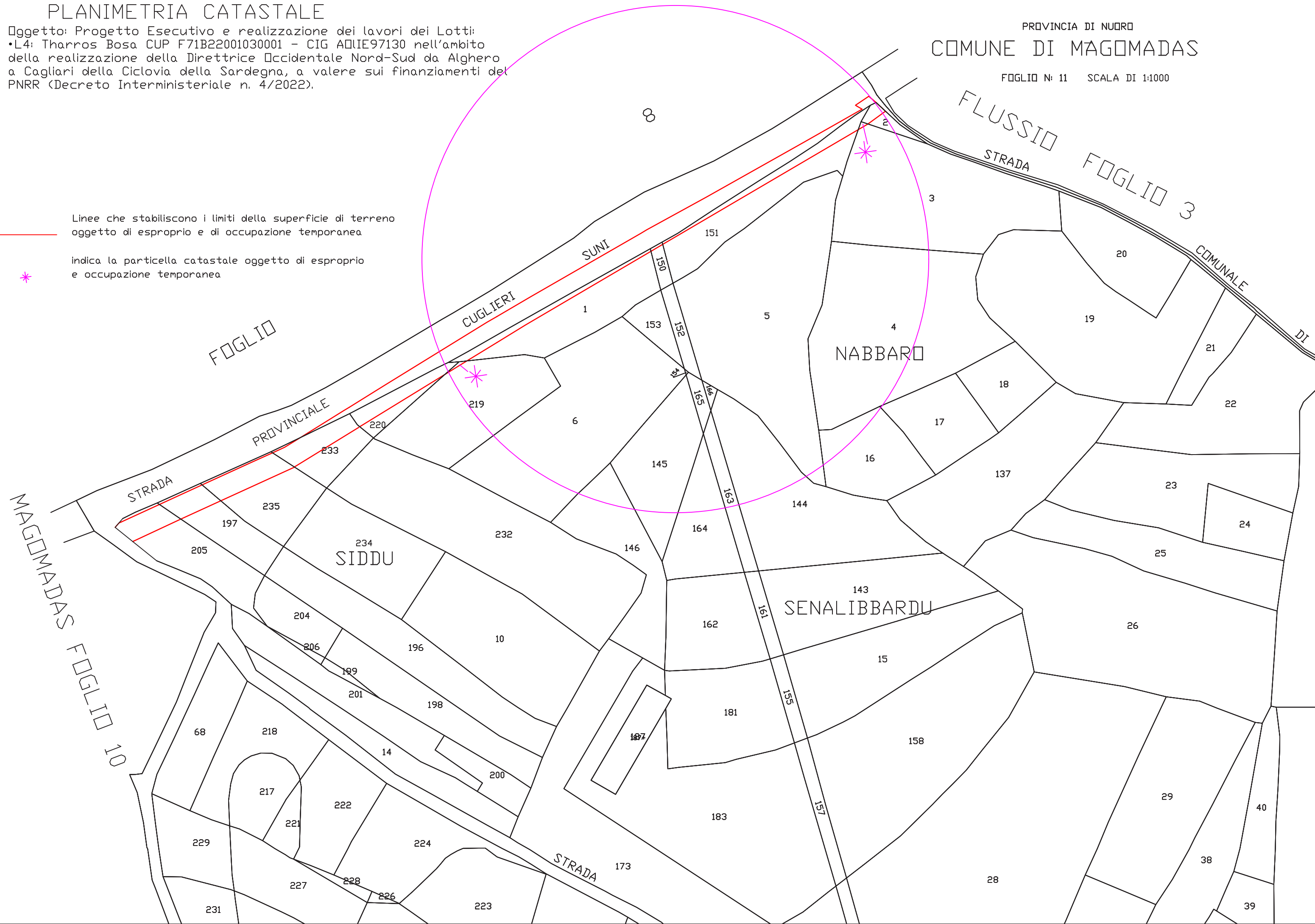
Oggetto: Progetto Esecutivo e realizzazione dei lavori dei Lotti:
•L4: Tharros Bosa CUP F71B22001030001 - CIG AQIE97130 nell'ambito della realizzazione della Direttrice Occidentale Nord-Sud da Alghero a Cagliari della Ciclovia della Sardegna, a valere sui finanziamenti del PNRR (Decreto Interministeriale n. 4/2022).

PROVINCIA DI NUORO
COMUNE DI MAGOMADAS

FOGLIO N° 11 SCALA DI 1:1000

— Linee che stabiliscono i limiti della superficie di terreno oggetto di esproprio e di occupazione temporanea

* indica la particella catastale oggetto di esproprio e occupazione temporanea



PROVINCIA DI NUORO
COMUNE DI MAGOMADAS

FOGLIO N° 10 SCALA DI 1:2000

FOGLIO



PLANIMETRIA CATASTALE

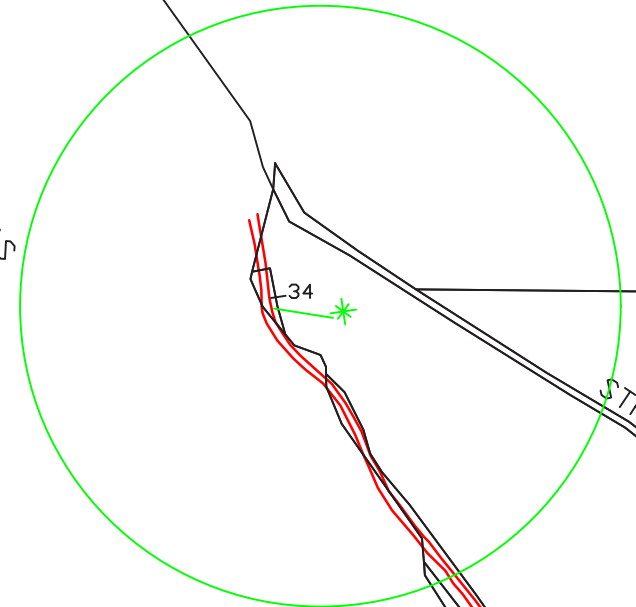
Oggetto: Progetto Esecutivo e realizzazione dei lavori dei Lotti:
•L4: Tharros Bosa CUP F71B22001030001 - CIG A011E97130 nell'ambito della realizzazione della Direttrice Occidentale Nord-Sud da Alghero a Cagliari della Ciclovia della Sardegna, a valere sui finanziamenti del PNRR (Decreto Interministeriale n. 4/2022).

Linee che stabiliscono i limiti della superficie di terreno oggetto di esproprio e di occupazione temporanea



indica la particella catastale oggetto di esproprio e occupazione temporanea

STAGNO IS BENAS



29

STRADA

32

33

VICINALE

IS

35

FOGLIO 36

BENAS

30

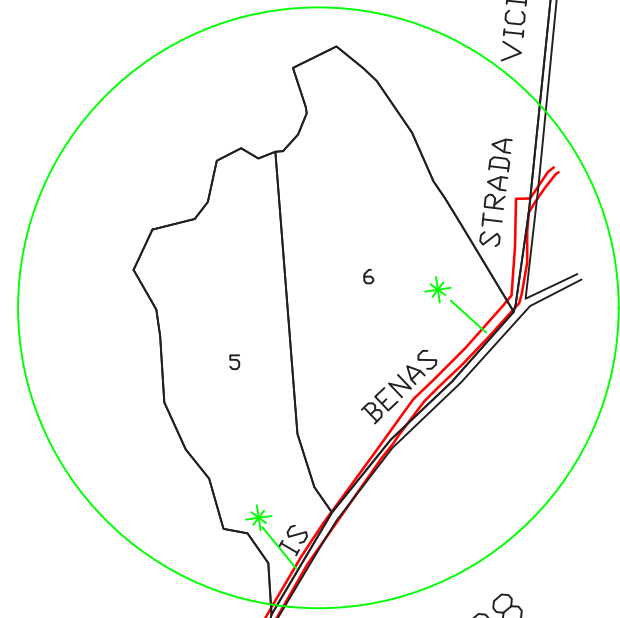
31

STRADA

FOGLIO

VICINALE

CAMMINU



38

BENAS

6

5

STRADA VICINALE

IS

UVUS

PLANIMETRIA CATASTALE

Oggetto: Progetto Esecutivo e realizzazione dei lavori dei Lotti:
•L4: Tharros Bosa CUP F71B22001030001 - CIG AQ1E97130 nell'ambito della realizzazione della Direttrice Occidentale Nord-Sud da Alghero a Cagliari della Ciclovia della Sardegna, a valere sui finanziamenti del PNRR (Decreto Interministeriale n. 4/2022).

Linee che stabiliscono i limiti della superficie di terreno oggetto di esproprio e di occupazione temporanea

indica la particella catastale oggetto di esproprio e occupazione temporanea



